

PARCO LOCALE DI INTERESSE SOVRACOMUNALE DEL ROCCOLO

Legge Regionale 30.11.83 n. 86 art. 34
Approvato con D.G.R. Lombardia 27.09.94 n. 5/57357
e modificato con D.G.R. 19.12.97 n. 6/33671

COMUNI DI

ARLUNO CANEGRATE PARABIAGO
BUSTO GAROLFO CASOREZZO NERVIANO

MODALITA' DI PIANIFICAZIONE AMBIENTALE E DI GESTIONE E PROGRAMMA PLURIENNALE DEGLI INTERVENTI

Tavola 2 - Carta di Azzonamento

scala 1:10.000


















GIUGNO 2008

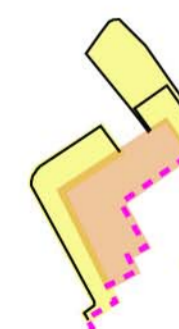
ESTENSORE


UFFICIO DI DIREZIONE DEL PARCO DEL ROCCOLO
il Direttore - Dott. Agr. Giovanni Castelli

Collaborazione: Dott. Pianificatore Territoriale Sandro Cucchetti

LEGENDA

-  Area boschiva esistente (art. 2.1)
-  Aree agricole di potenziamento forestale (art. 2.2)
-  Aree agricole: * prati ad irrigazione invernale (art. 2.3)
-  Area agricola con funzione di corridoio ecologico (art. 2.4)
a) siepe boscata esistente
b) nuova siepe boscata (ubicazione preferenziale)
-  Aree agricole con presenza di zone umide artificiali da assoggettare a interventi di rinaturalizzazione convenzionati e aree a lago esistenti (art. 2.5)
-  Aree di pubblico interesse (art. 2.6)
-  Nuclei edificati di interesse storico-paesistico (art. 2.7)
-  Canali primari e secondari (art. 3.2)
-  Canali di distribuzione in cemento (art. 3.2)
-  Rete viaria principale (art. 3.4)
-  Rete sentieristica di accesso e visita al Parco (art. 3.4)
-  Aree degradate e relativo n° d'ordine (art. 3.7)
-  Limite di area estrattiva Piano Cave Provinciale (art. 3.8)
-  Limite del Parco Sovracomunale del Roccolo
-  Limite di riserva Naturale "Bosco WWF di Vanzago" ex DGR n. 6/34936 del 06.03.98
-  Limite del Parco Sud Milano ex delibera Cons.Prov. di Milano n. 20354/1980/91 del 20.10.93 in regime di salvaguardia
-  Espansioni Plus Parco del Roccolo

 Delibera C.C. n.70 del 28.09.2000 e N.83 del 12.12.2005 del Comune di Busto Garolfo
Estensione ampliamento H 90 A 10 CA 49

 Delibera C.C. n.41 del 18.11.2002 del Comune di Arluno
Estensione ampliamento H 21 A 34 CA 50

